

INFORME DE MONITOREO DE MEDIOS*

Fecha: 02/06/2024

Semanan°23

Coordinación de Vigilancia Epidemiológica

*Vigilancia basada en eventos de interés epidemiológico mediante el monitoreo de medios abiertos de comunicación locales y nacionales.

Reporte de eventos:

Amenaza	Tema	Medio	Fecha	Resumen	Liga	Prioridad	Verificación
Calidad del aire	Alto tráfico en carretera México Acapulco	El Sol de Cuernavaca	01 junio 2024	Una grave afectación a la vialidad se registró este primero de junio, luego de que elementos de seguridad atendieran un hecho de violencia en la carretera México-Acapulco , a la altura del puente Apatlaco, mejor conocido como "puente sin fin".	https://www.elsoldecuernavaca.com.mx/loca/trafico-en-cuernavaca-hecho-de-violencia-y-accidente-en-el-paso-expres-paraliza-la-mexico-acapulco-12013534.html	Bajo	Ratificado
Biológico	Prevención de Dengue	Diario de Morelos	01 junio 2024	Ante la presencia de lluvias esporádicas, Servicios de Salud de Morelos (SSM) reiteró a la población la importancia de intensificar acciones de lavar, tapar, voltear y tirar objetos que acumulen agua en patios, jardines y azoteas de hogares para combatir criaderos de mosquitos transmisores del dengue, zika y chikungunya.	https://www.diariodemorelos.com/noticias/recuerda-ssm-la-poblacion-mantener-patios-y-azoteas-limpias	Bajo	Ratificado
Biológico	Prevención de EDAS	Diario de Morelos	01 junio 2024	Las infecciones gastrointestinales son una de las causas más comunes de enfermedades diarreicas en las y los menores de edad, es por ello que el Hospital del Niño Morelense (HNM) pidió a las madres y padres de familia extremar precauciones, sobre todo en la calidad de los alimentos.	https://www.diariodemorelos.com/noticias/previene-hnm-males-gastrointestinales	Bajo	Ratificado
Biológico	Adicción a tabaco en Morelos	Diario de Morelos	02 junio 2024	La fundadora y titular de la Clínica contra el Tabaquismo de la Facultad de Medicina de la UNAM, Guadalupe Ponciano, subraya que el tabaquismo "es una adicción, una enfermedad en donde la nicotina, que es uno de los principales componentes de las 7 mil sustancias que hay en el tabaco, al llegar al sistema nervioso central produce una serie de alteraciones e inunda al cerebro, donde interactúa con unos receptores que se encuentran en el área de recompensa y producen un neurotransmisor llamado dopamina, asociado con la sensación de bienestar y placer", explica.	https://www.diariodemorelos.com/noticias/el-tabaco-es-m-s-adictivo-que-otra-droga	Bajo	Ratificado
Biológico	Riesgos por consumo de tabaco	Diario de Morelos	02 junio 2024	En el marco del Día Mundial sin Tabaco, Juan Manuel Benítez Rivera, médico especialista en Medicina Interna, adscrito al Hospital Regional con Medicina Familiar No.1 del IMSS, explicó que el tabaquismo es el consumo del tabaco en cualquiera de sus formas (en cigarrillos, inhalado o mascado).	https://www.diariodemorelos.com/noticias/advierten-riesgos-por-consumo-de-tabaco	Bajo	Ratificado
Social	Enfrentamiento en pobladores de Puebla y Tétela del Volcán	La Unión	02 junio 2024	Testigos señalan que al calor de la discusión, los vecinos de Alpanocan, Puebla, realizaron disparos con armas de fuego, logrando herir a un joven, aunque otros señalan que fueron tres los heridos, lo que calentó más los ánimos. Al momento, ninguna autoridad ha dado a conocer una versión oficial.	https://www.launion.com.mx/morelos/cuautla/noticias/251118-violencia-en-funeral-en-tetela-del-volcan.html	Bajo	Ratificado



<http://ssm.gob.mx>



Servicios de Salud Morelos



@MorelosSalud

Callejón Borda N°3 Col. Centro C.P. 62000
Teléfono (777) 312 62 31 / 314 33 36 ext. 222

**Calle Gómez Azcárate No. 205, Col. Lomas de la Selva
C.P. 62270, Cuernavaca, Morelos. Tel.: 777 102 25 56**

INFORME DE RIESGOS METEOROLÓGICOS

Fecha: 02/06/2024

Semananº 23

Coordinación de Vigilancia Epidemiológica

Fuente: Servicio Meteorológico Nacional de México, CONAGUA. <https://proteccioncivil.morelos.gob.mx/>

PREVALECE TEMPERATURAS EXTREMADAMENTE CALUROSAS EN ONCE ENTIDADES EL PAÍS; ASÍ COMO POSIBLES TORBELLINOS O TORNADOS EN EL NORTE DE COAHUILA, NUEVO LEÓN Y TAMAULIPAS

Este día, una **circulación anticiclónica en niveles medios de la atmósfera** mantendrá la **tercera onda de calor de la temporada** sobre el territorio mexicano, con temperaturas superiores a los 45 °C en once entidades del país. Por otra parte, una **línea seca** prevalecerá sobre el norte de México, y en combinación con el **ingreso de humedad** del Golfo de México e **inestabilidad en niveles altos de la atmósfera**, propiciará lluvias y chubascos en el norte y noreste de la República Mexicana, además de rachas de viento fuertes a muy fuertes con **tolvaneras** en el noroeste, norte y noreste mexicano, así como la posible **formación de torbellinos o tornados** en zonas de Coahuila, Nuevo León y Tamaulipas. Asimismo, **canales de baja presión** sobre el interior del territorio nacional, aunados a **inestabilidad en niveles altos de la atmósfera** y el **ingreso de humedad** de ambos océanos, originarán lluvias y chubascos en el occidente y centro del país, así como en la Península de Yucatán, además de rachas de viento fuertes a muy fuertes con posibles **torbellinos** en zonas de San Luis Potosí, Aguascalientes, Jalisco y Guanajuato. Finalmente, la **onda tropical No. 1** se desplazará sobre el sureste y sur de México, asociada con una **zona de baja presión con probabilidad para desarrollo ciclónico**, produciendo chubascos y lluvias fuertes sobre dichas regiones. Todas las precipitaciones pronosticadas podrán acompañarse de descargas eléctricas y caída de granizo.

Las lluvias fuertes podrían acompañarse con descargas eléctricas y caída de granizo, así como generar encharcamientos,

Lluvias aisladas (0.1 a 5 mm):

Estado de México, Ciudad de México, Campeche.

Temperaturas máximas 45-45 °C:

Morelos, Puebla (norte y suroeste).

Pronostico en región Mesa Central:

Cielo medio nublado a nublado durante el día con chubascos, descargas eléctricas y posible caída de granizo en Guanajuato, sin lluvia en el resto de la región. Ambiente fresco a templado por la mañana; cálido a caluroso por la tarde en Tlaxcala, y **muy caluroso a extremadamente caluroso en Guanajuato, Querétaro (norte), Hidalgo (norte), Puebla (norte y suroeste) y Morelos**. Viento de dirección variable de 10 a 25 km/h con rachas de 40 a 60 km/h y posibles tolvánas en Guanajuato, Querétaro, Hidalgo, Morelos, Tlaxcala y Puebla.



Recomendaciones de Protección Civil

TEMPERATURAS ALTAS:

- Extremar precaución ante temperaturas altas, dar especial atención a **personas enfermas y de la tercera edad, niños e indigentes**.
- Mantenerse fresco e hidratado, tomar **abundantes líquidos**.
- No exponerse por **tiempos prolongados a los rayos solares** para evitar insolación y golpes de calor.
- Utilizar **ropa y calzado ligero para esta temporada**, de preferencia en colores claros, para evitar que aumente la temperatura corporal e incluso se presente un "golpe de calor".
- **Mantener informada a la población.**

Nivel de riesgo alto

Existe riesgo meteorológico para la población en general, en especial población de alta vulnerabilidad, pudiendo generar deshidratación, golpes de calor, insolación o quemaduras por efectos de radiación solar.



<http://ssm.gob.mx>



Servicios de Salud Morelos



@MorelosSalud

Callejón Borda N°3 Col. Centro C.P. 62000
Teléfono (777) 312 62 31 / 314 33 36 ext. 222

**Calle Gómez Azcárate No. 205, Col. Lomas de la Selva
C.P. 62270, Cuernavaca, Morelos. Tel.: 777 102 25 56**

INFORME DE MONITOREO VOLCÁNICO Y SISMOLÓGICO


Fecha: 02/06/2024

Semana N°23

Coordinación de Vigilancia Epidemiológica

Fuente: Servicio Sismológico Nacional, UNAM. / Centro nacional de Prevención de Desastres (CENAPRED)-SEGOB, SENEAM-SCT y NOAA.

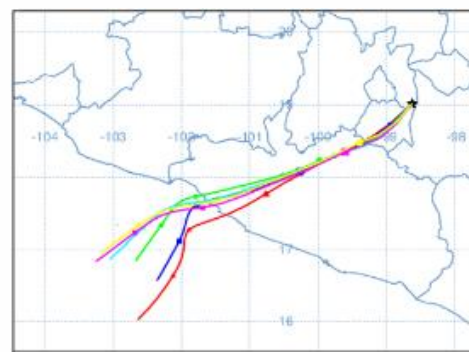
En las últimas 24 horas, mediante los sistemas de **monitoreo del volcán Popocatepetl**, se detectaron **32 exhalaciones** de baja intensidad, acompañadas de vapor de agua, gases volcánicos y ligeras cantidades de ceniza. Adicionalmente, se identificaron **191 minutos de tremor** (3.18 h) de alta frecuencia y baja amplitud. **Al momento de este reporte se observa una emisión continua de vapor de agua y gases volcánicos con dirección suroeste.**


NIVEL DE ALERTA		AMARILLO-FASE 2	RECOMENDACIONES PARA LA FASE AMARILLO FASE 2
		<p>El volcán presenta incremento en su actividad, con explosiones esporádicas:</p> <ul style="list-style-type: none"> Pluma continúa de vapor de agua y gas. Caída de ceniza leves a moderadas en poblaciones cercanas. Lanzamiento de fragmentos incandescentes y posibilidad de flujos piroclásticos de corto alcance asociado a las explosiones. Crecimiento y destrucción de domos de lava. Flujos de lodo o escombros de corto alcance. 	<ol style="list-style-type: none"> Continuar con el radio de seguridad de 12 km, por lo que la permanencia en esa área no está permitida. Controlar el tránsito entre Santiago Xalitlintla y San Pedro Nexapa, vía Paso de Cortés. A las autoridades de Protección Civil, mantener sus procedimientos preventivos, de acuerdo con sus planes operativos. A la población se le recomienda eleva la atención a los avisos de las autoridades de su localidad y se exhorta a no acercarse al volcán, y mucho menos al cráter. Mantenerse fuera de cañadas ante posibles flujos de lodo, principalmente en temporada de lluvias.

PRONÓSTICO DE CAIDA DE CENIZA

En caso de una exhalación de ceniza volcánica, el pronóstico de trayectoria hacia el suroeste (simulando exhalación cada hora en las próximas 6 horas), a su paso por la zona oeste del estado de Puebla; **zonas noreste, centro y suroeste del estado de Morelos** y zonas norte, centro-occidente y suroeste del estado de Guerrero, para las **primeras 12 horas de pronóstico** (de las 10:00 a las 20:00 hora local). Posteriormente, para las **últimas 12 horas de pronóstico** (de las 22:00 a las 10:00 hora local del día siguiente), las trayectorias continuarían sobre la zona suroeste del estado de Guerrero y se internarían en el Océano Pacífico.

SIN PRONOSTICO DE CAIDA DE CENIZA PARA EL ESTADO



SISMOS	<p>Se registró sismo de magnitud de 3.5 grados Richter, a las 04:51:15 hrs con localización del epicentro a 43 km al suroeste de Tonalá, Chiapas.</p> <p>NO PERCIBIDO EN EL ESTADO DE MORELOS.</p>	
	<h3>REPORTE DE DAÑOS A LA POBLACION</h3>	
PROTECCIÓN CIVIL	<p>Sin reporte de daños a la población ni a la infraestructura en salud.</p>	



<http://ssm.gob.mx>



Servicios de Salud Morelos



@MorelosSalud

Callejón Borda N°3 Col. Centro C.P. 62000
Teléfono (777) 312 62 31 / 314 33 36 ext. 222

**Calle Gómez Azcárate No. 205, Col. Lomas de la Selva
C.P. 62270, Cuernavaca, Morelos. Tel.: 777 102 25 56**

INFORME DE MONITOREO DE TEMPERATURAS Y CALIDAD DEL AIRE

Fecha: 02/06/2024

Semana N°23

Coordinación de Vigilancia Epidemiológica

Fuente: Comisión Estatal de Agua (CEAGUA)



PRONOSTICO DE TEMPERATURAS POR MUNICIPIO

Municipio	Min.	Max.	Municipio	Min.	Max.
Amacuzac	23°	41°	Tepalcingo	21°	39°
Cuautla	22°	36°	Ayala	22°	40°
Jiutepec	21°	37°	Huitzilac	11°	27°
Temixco	22°	38°	Tepoztlán	17°	36°
Tlaltizapan	21°	40°	Zacualpan	17°	35°
Axochiapan	22°	40°	Tlaquiltenango	22°	44°
Cuernavaca	22°	36°	Puente de Ixtla	22°	42°
Jojutla	23°	40°			

TEMPERATURAS MÁXIMAS Y MÍNIMAS, ULTIMAS 24 HRS

Mínimas	Máximas
Huitzilac 11° 27°	Tlaquiltenango 22° 44°
Tetela del Volcán 14° 29°	Jojutla 23° 40°
Totolapan 16° 32°	Axochiapan 22° 40°
Ocuituco 15° 32°	Zacatepec 23° 40°



CALIDAD DEL AIRE

ÍNDICE AIRE Y SALUD	NIVEL DE RIESGO ASOCIADO	RECOMENDACIONES	
		GRUPOS SENSIBLES	PARA TODA LA POBLACIÓN
<p>Estación de Monitoreo Cuernavaca Centro, Morelos.</p> <p>59 Moderado Updated on Sunday 9:00 temperature: 28°C</p> <p>current past 2 days</p> <p>PM2.5 AQI 59 6 12 18 sábado 6 12 18 domingo 6 25 95</p> <p>PM10 AQI 33 6 12 18 sábado 6 12 18 domingo 6 22 59</p>	<p>Moderado</p> <p>Las personas sensibles pueden experimentar síntomas respiratorios (asmáticos), posible agravamiento de enfermedad pulmonar y cardiaca en personas con enfermedad cardiopulmonar y adultos mayores.</p>	<p>Considera reducir las actividades físicas vigorosas al aire libre.</p>	<p>Disfruta las actividades al aire libre.</p>



<http://ssm.gob.mx>



Servicios de Salud Morelos



@MorelosSalud

Callejón Borda N°3 Col. Centro C.P. 62000
Teléfono (777) 312 62 31 / 314 33 36 ext. 222

Calle Gómez Azcárate No. 205, Col. Lomas de la Selva
C.P. 62270, Cuernavaca, Morelos. Tel.: 777 102 25 56

INFORME DE MONITOREO EPIDEMIOLÓGICO

Fecha: 02/06/2024

Semananº 23

Coordinación de Vigilancia Epidemiológica

Fuente: Jurisdicciones Sanitarias del estado de Morelos.

JURISDICCION SANITARIA I:

- ☞ AL MOMENTO DE ESTE REPORTE Y COMO PARTE DEL SEGUIMIENTO A LOS CASOS DE IMPORTANCIA EPIDEMIOLOGICA LA UIES ESTATAL **NO HA RECIBIDO INFORME DE EVENTOS EXTRAORDINARIOS DE NOTIFICACION INMEDIATA** POR PARTE DE LA JURISDICCION SANITARIA DE:
- **TEMPERATURAS NATURALES EXTREMAS**

JURISDICCION SANITARIA II:

- ☞ AL MOMENTO DE ESTE REPORTE Y COMO PARTE DEL SEGUIMIENTO A LOS CASOS DE IMPORTANCIA EPIDEMIOLOGICA LA UIES ESTATAL **NO HA RECIBIDO INFORME DE EVENTOS EXTRAORDINARIOS DE NOTIFICACION INMEDIATA** POR PARTE DE LA JURISDICCION SANITARIA DE:
- **TEMPERATURAS NATURALES EXTREMAS**

JURISDICCION SANITARIA III:

- ☞ AL MOMENTO DE ESTE REPORTE Y COMO PARTE DEL SEGUIMIENTO A LOS CASOS DE IMPORTANCIA EPIDEMIOLOGICA LA UIES ESTATAL **NO HA RECIBIDO INFORME DE EVENTOS EXTRAORDINARIOS DE NOTIFICACION INMEDIATA** POR PARTE DE LA JURISDICCION SANITARIA DE:
- **TEMPERATURAS NATURALES EXTREMAS**



<http://ssm.gob.mx>



Servicios de Salud Morelos



@MorelosSalud

Callejón Borda N°3 Col. Centro C.P. 62000
Teléfono (777) 312 62 31 / 314 33 36 ext. 222

**Calle Gómez Azcárate No. 205, Col. Lomas de la Selva
C.P. 62270, Cuernavaca, Morelos. Tel.: 777 102 25 56**